












- Ua** Zone d'habitat assez dense et ancienne du centre-bourg
- Ub** Zone à dominante d'habitat sans caractère marqué
- Uc** Zone à équipements d'intérêt collectif culturels, sportifs ou de loisirs
- Uh** Zone constructible de taille et de capacité d'accueil limitées
- Ur** Zone affectée à l'aménagement et à la réfection de bâtiments d'intérêt patrimonial
  
- 1AUa** Zone d'habitat futur à court et moyen terme (desservie)
- 2AU** Zone d'urbanisation future (non suffisamment desservie)
- 1AUI** Zone à vocation d'activités économiques
  
- Aa** Zone agricole affectées aux activités agricoles ou extractives
- Ab** Zone agricole avec restrictions de construction
- Azh** Zone humide à caractère agricole prédominant
  
- Na** Zone naturelle et forestière à protéger en raison de la qualité des sites, milieux naturels, paysages et de leur intérêt esthétique, historique ou écologique
- Ns** Zone réservée à la station de traitement des eaux usées
- Nzh** Zone humide à caractère naturel prédominant
  
-  Secteur concerné par l'atlas des zones inondables de la vallée de l'Arz
-  Haies ou alignements d'arbres / arbres remarquables à préserver (alinéa 7 de l'art. L. 123-1-5 CU)
-  Petit patrimoine à préserver (alinéa 7 de l'art. L. 123-1-5 CU)
-  Ancien bâtiment agricole d'intérêt architectural ou patrimonial en zone agricole pouvant faire l'objet de changement de destination
-  Bâtiment ou site dont l'intérêt architectural, patrimonial et paysage doit être préservé
-  Espace boisé à préserver (alinéa 7 de l'art. L. 123-1-5 CU)
-  Espace boisé classé (art/L.130-1 CU)
-  Marges de recul s'imposant aux constructions (cf. reculs précisés dans le règlement écrit)
-  Périmètre de Zone d'Aménagement Différé (arrêté préfectoral du 18 avril 2006)
-  Zones humides inventoriées (source : Grand Bassin de l'Oust)

 Emplacement réservé pour voies et ouvrages public ou installations d'intérêt général avec numéro respectif d'opération (cf. liste des emplacements réservés)

**Liste des emplacements réservés**

Número des emplacements	Désignation de la réservation	Collectivité ou service bénéficiaire	Surface approximative en m²
1.	Liaison piétonne entre le lotissement de Keriel et le secteur 1AUa	Commune	60 m²
2.	Liaison piétonne entre le lotissement de Keriel et le secteur 2AU	Commune	100 m²
3.	Extension du cimetière et parc de stationnement	Commune	1744 m²
4.	Cheminement 'loux'	Commune	166 m²
5.	Cheminement 'loux'	Commune	55 m²
6.	Cheminement 'loux' le long de la voie communale n°201	Commune	377 m²
7.	Accès piéton à la zone 2AU du centre-bourg	Commune	8 m²



Département du Morbihan (56)

**PLAN LOCAL D'URBANISME**

Commune de Larré - Planche Ouest

Élaboration	Prescription	Arrêt	Approbation
Mobilisation simplifiée		31/03/2023	28/09/2023
			04/02/2023

Vu pour être annexé à la délibération du Conseil Municipal en date du :

Échelle : 1 / 5 000ème

