Commune de Malansac

Inventaire des zones humides et des cours d'eau

carte générale

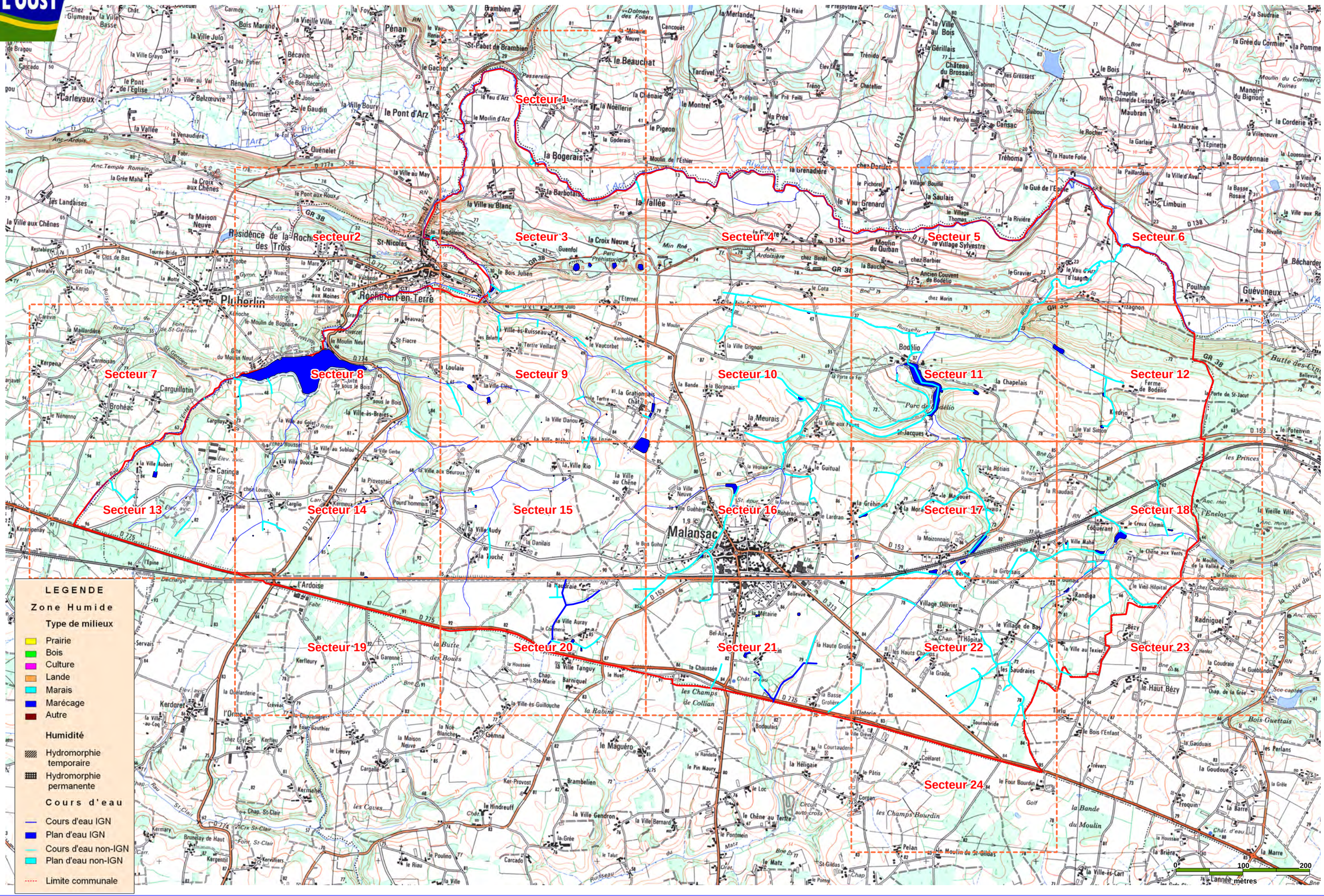

Echelle : 1/5 000

Auteur | Nom | Date | 04/04/2007 | Version | 01 | Scan25 © IGN

Commune de Malansac

Inventaire des zones humides et des cours d'eau

Secteur 1 Moulin d'Arz

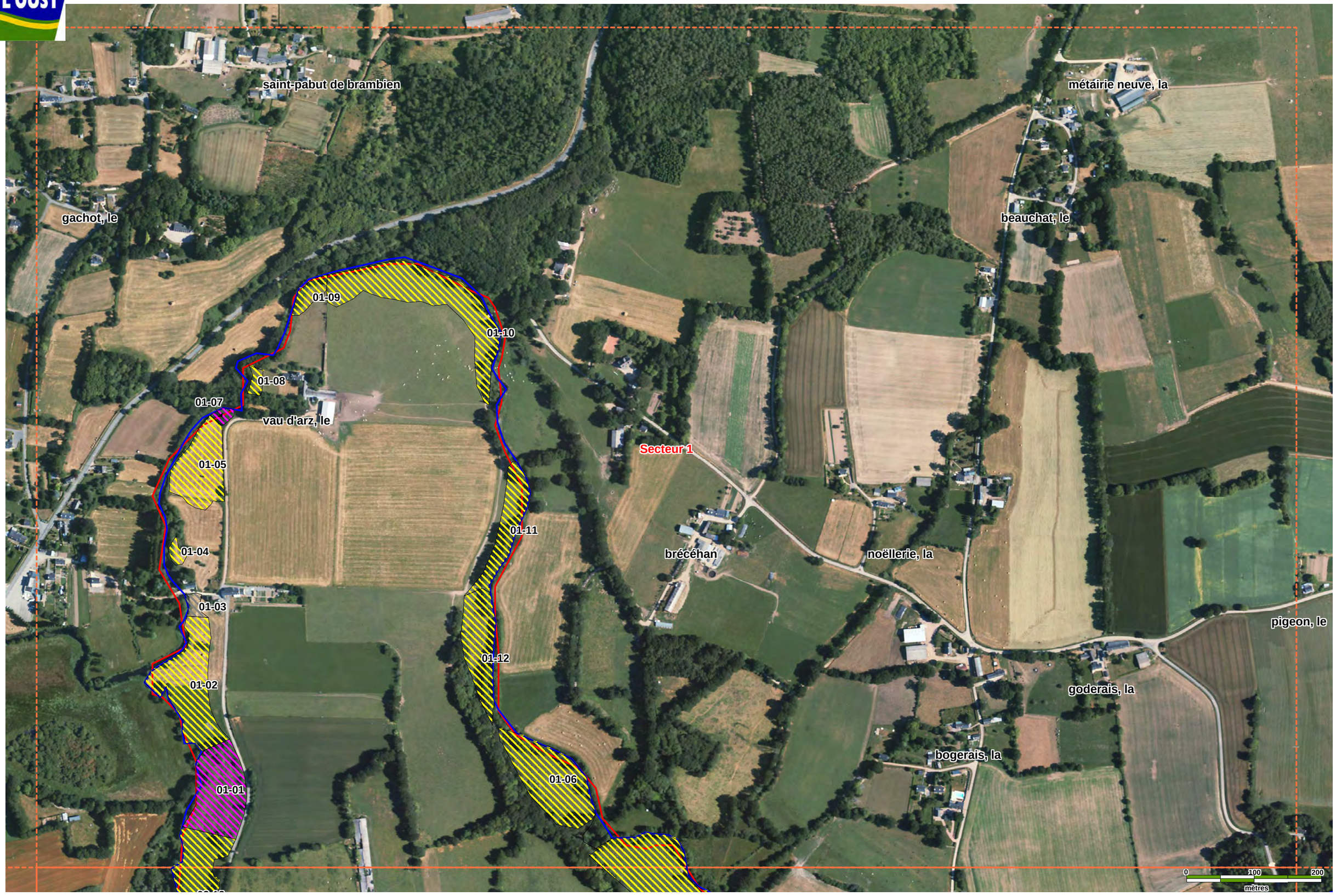

Echelle : 1/5 000

Auteur EJ | Date 28/09/09 | Version 01 | Scan25 © IGN

Commune de Malansac

Inventaire des zones humides et des cours d'eau

Secteur 2 La fuye

Echelle : 1/5 000

Auteur EJ Date 28/09/09 Version 01

Scan25 © IGN

Commune de Malansac

Inventaire des zones humides et des cours d'eau

Secteur 3 Le Boulido

Echelle : 1/5 000

Auteur EJ

Date 28/09/09

Version 01

Scan25 © IGN

Commune de Malansac

Inventaire des zones humides et des cours d'eau

Secteur 4 La Coudre

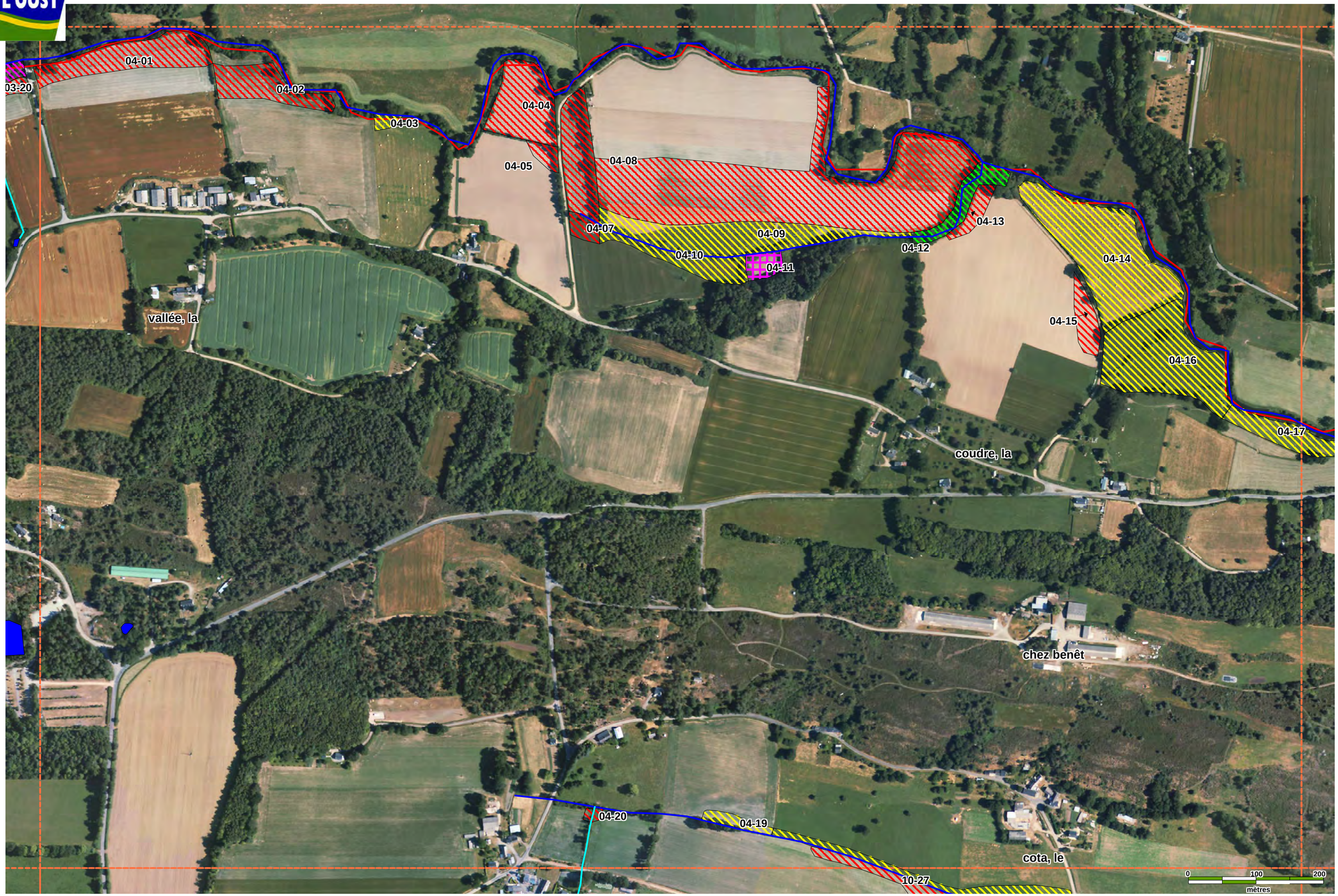

Echelle : 1/5 000

Auteur EJ

Date 28/09/09

Version 02

Scan25 © IGN

Commune de Malansac

Inventaire des zones humides et des cours d'eau

Secteur 5 Chez Barbier

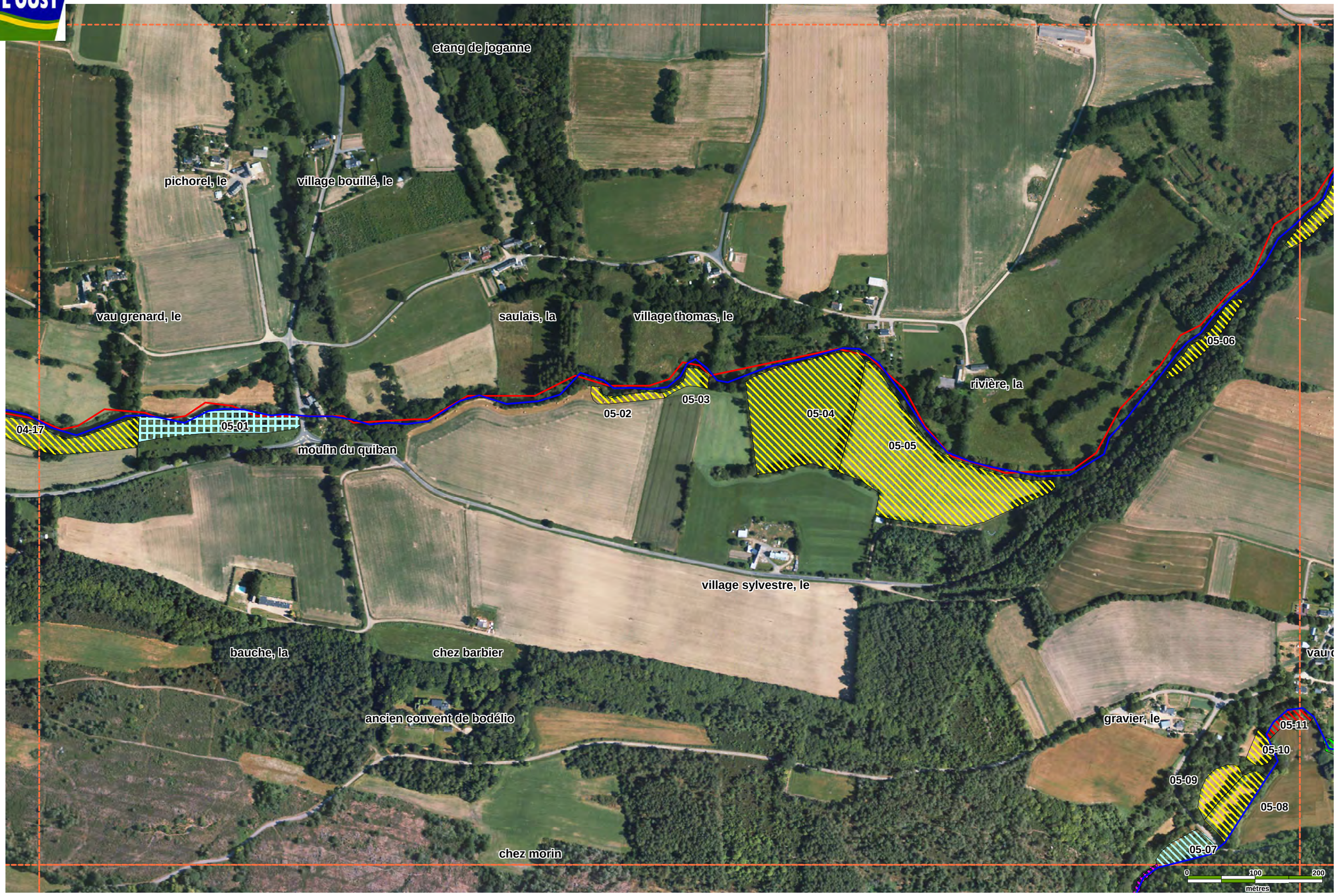

Echelle : 1/5 000

Auteur EJ Date 29/03/09 Version 01 Scan25 © IGN

Commune de Malansac

Inventaire des zones humides et des cours d'eau

Secteur 6 La vau d'Arz d'Isagnon

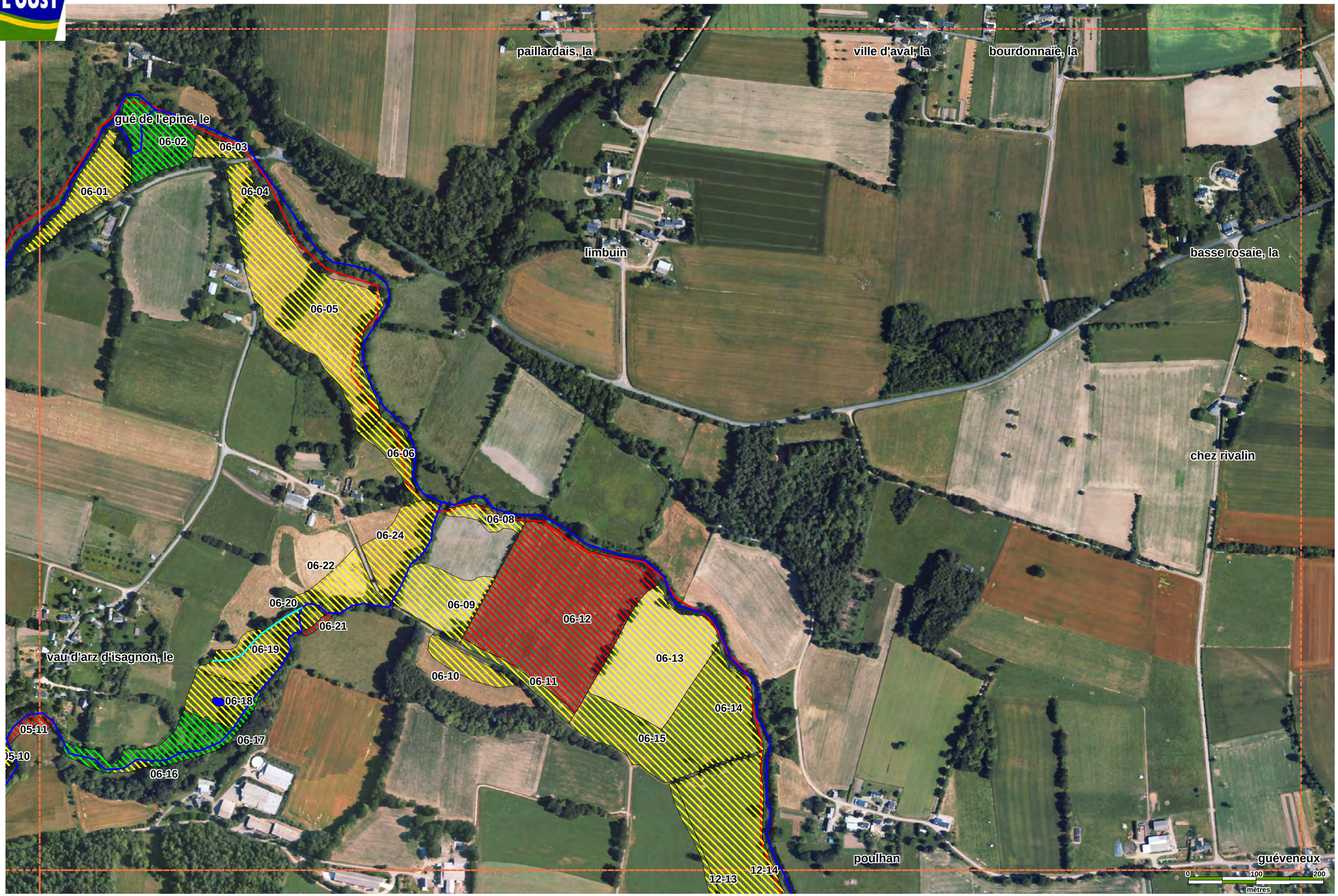

Echelle : 1/5 000

Auteur EJ

Date 29/09/09

Version 01

Scan25 © IGN

Commune de Malansac

Inventaire des zones humides et des cours d'eau

Secteur 7 Cargilay

Echelle : 1/5 000

Auteur EJ Date 29/09/09 Version 01 Scan25 © IGN

Commune de Malansac

Inventaire des zones humides et des cours d'eau

Secteur 8 Sous le Bois

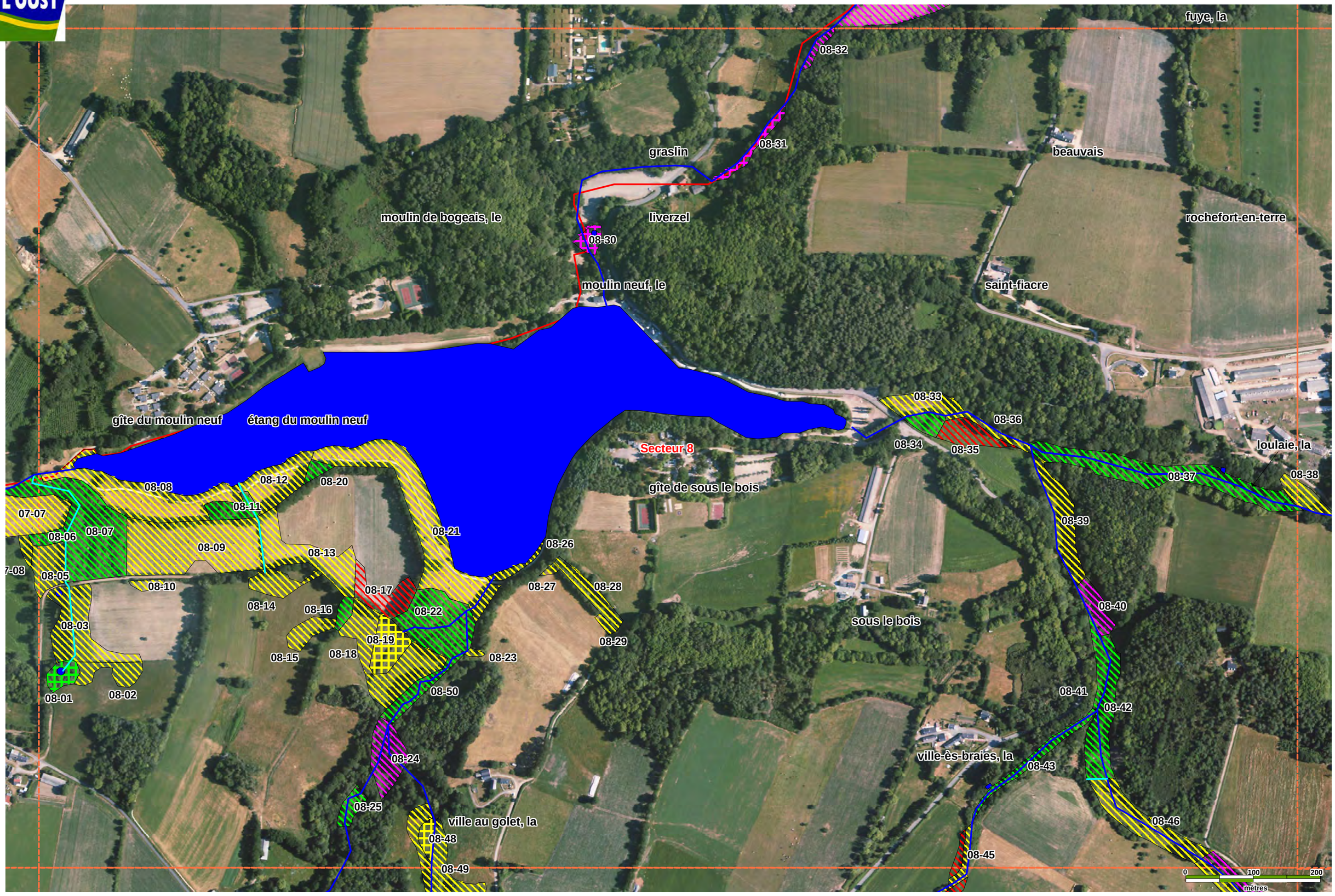

Echelle : 1/5 000

Auteur EJ
Date 29/09/09
Version 01
Scan25 © IGN

Commune de Malansac

Inventaire des zones humides et des cours d'eau

Secteur 9 Le Tertre Veillard

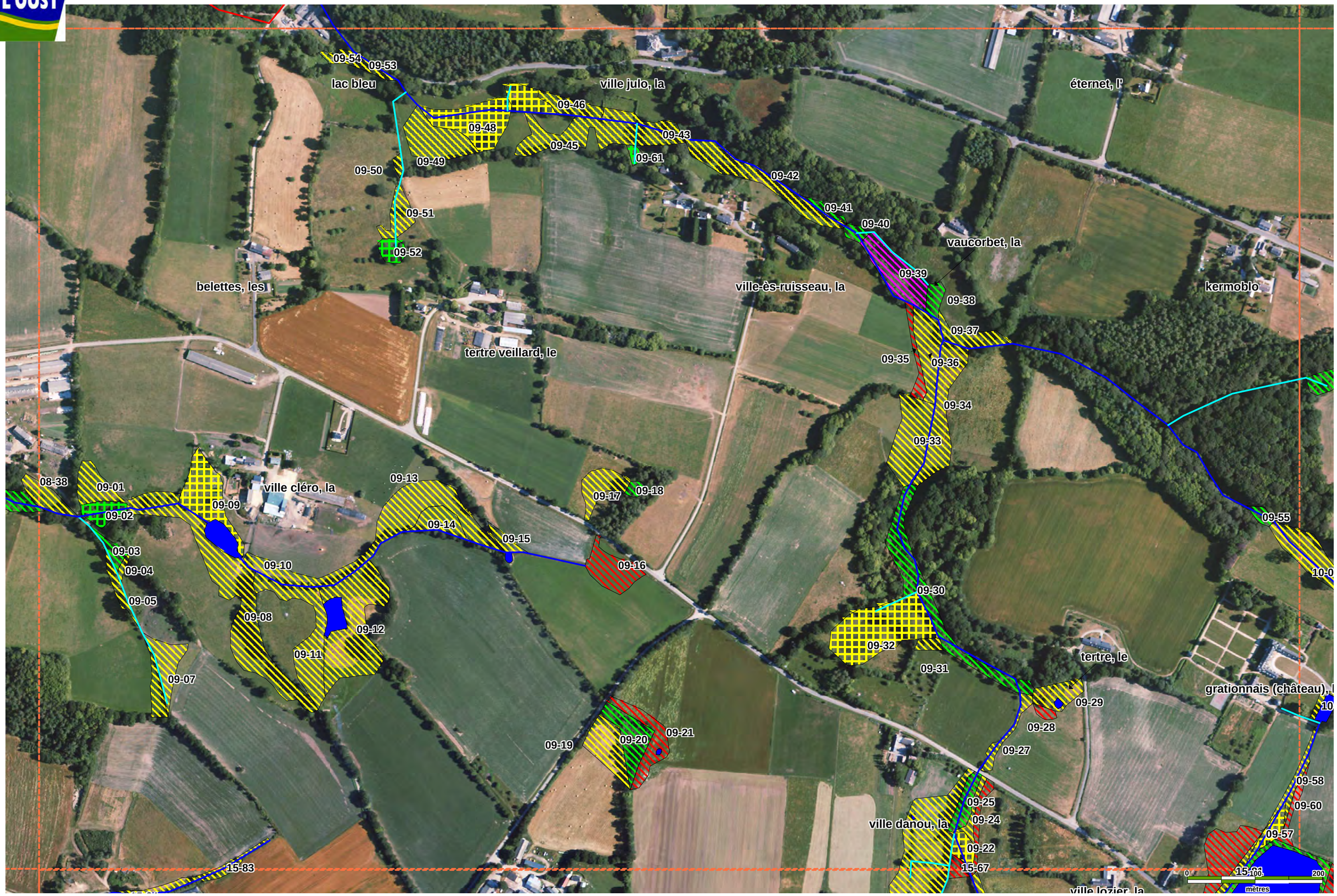

Echelle : 1/5 000

Auteur EJ | Date 29/09/09 | Version 01 | Scan25 © IGN

Commune de Malansac

Inventaire des zones humides et des cours d'eau

Secteur 10 La Borgnais

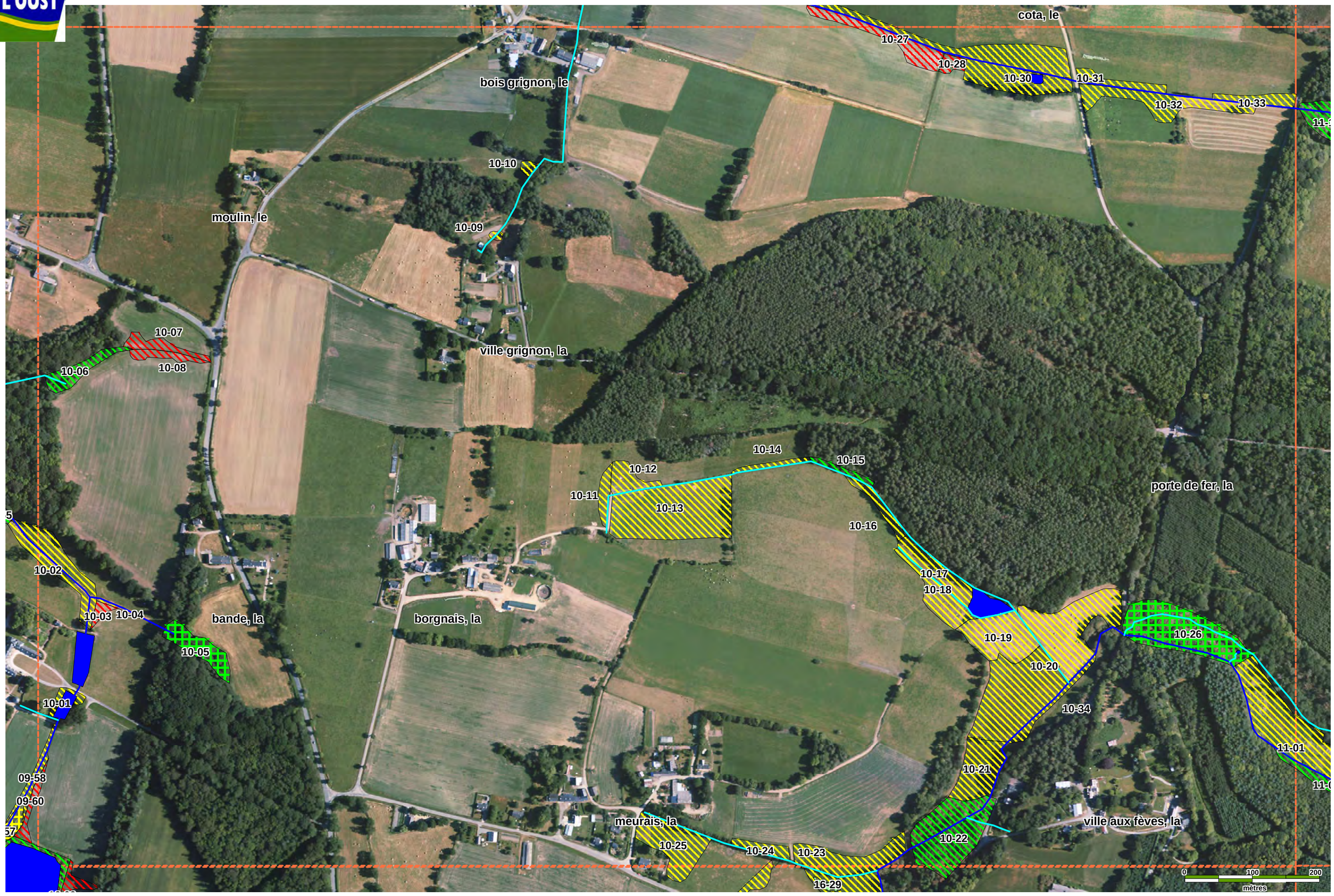

Echelle : 1/5 000

Auteur EJ | Date 29/09/09 | Version 01 | Scan25 © IGN

Commune de Malansac

Inventaire des zones humides et des cours d'eau

Secteur 11 La Chapelais

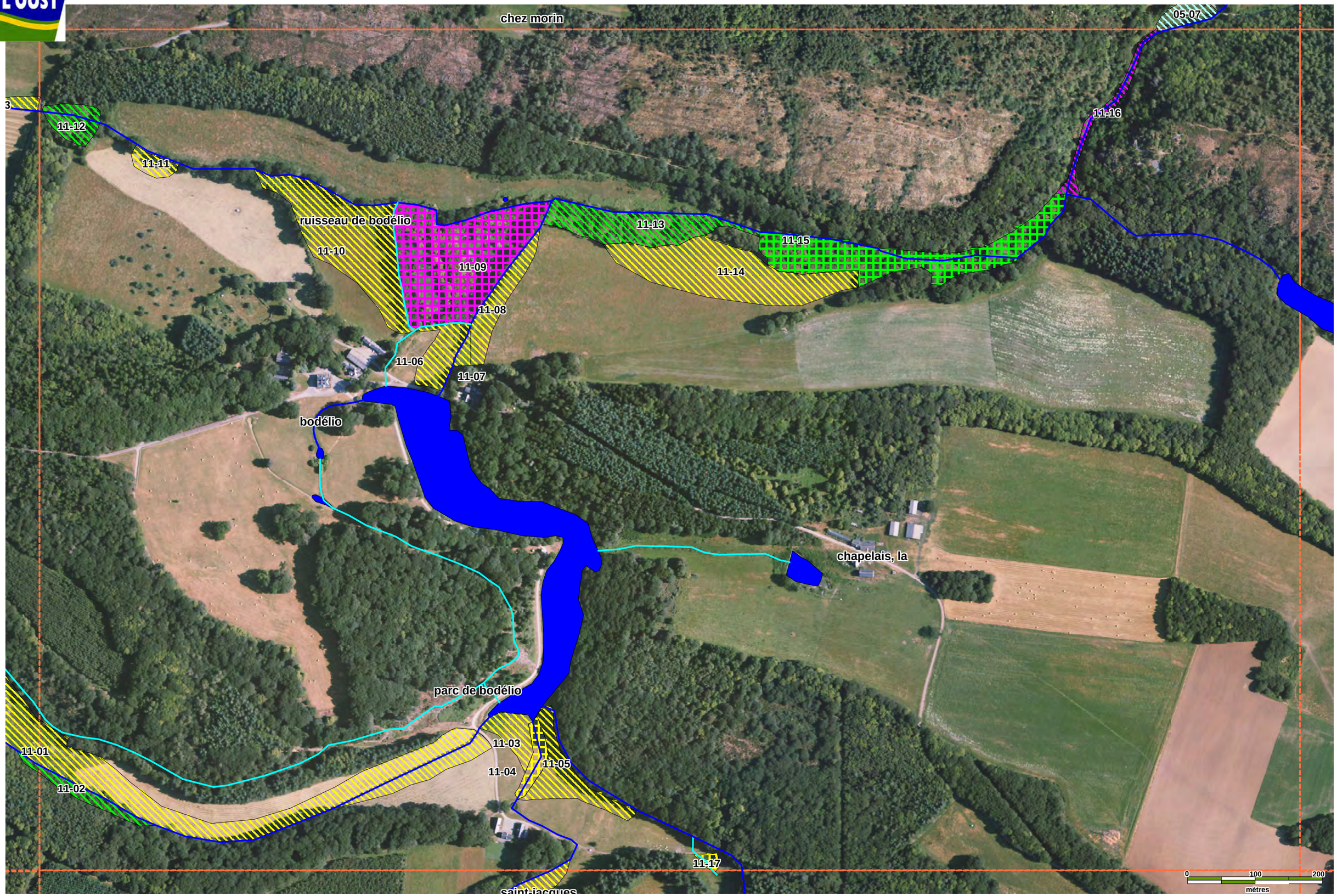

Echelle : 1/5 000

Auteur EJ

Date 29/03/09

Version 02

Scan25 © IGN

Commune de Malansac

Inventaire des zones humides et des cours d'eau

Secteur 12 Ferme de Bodelio

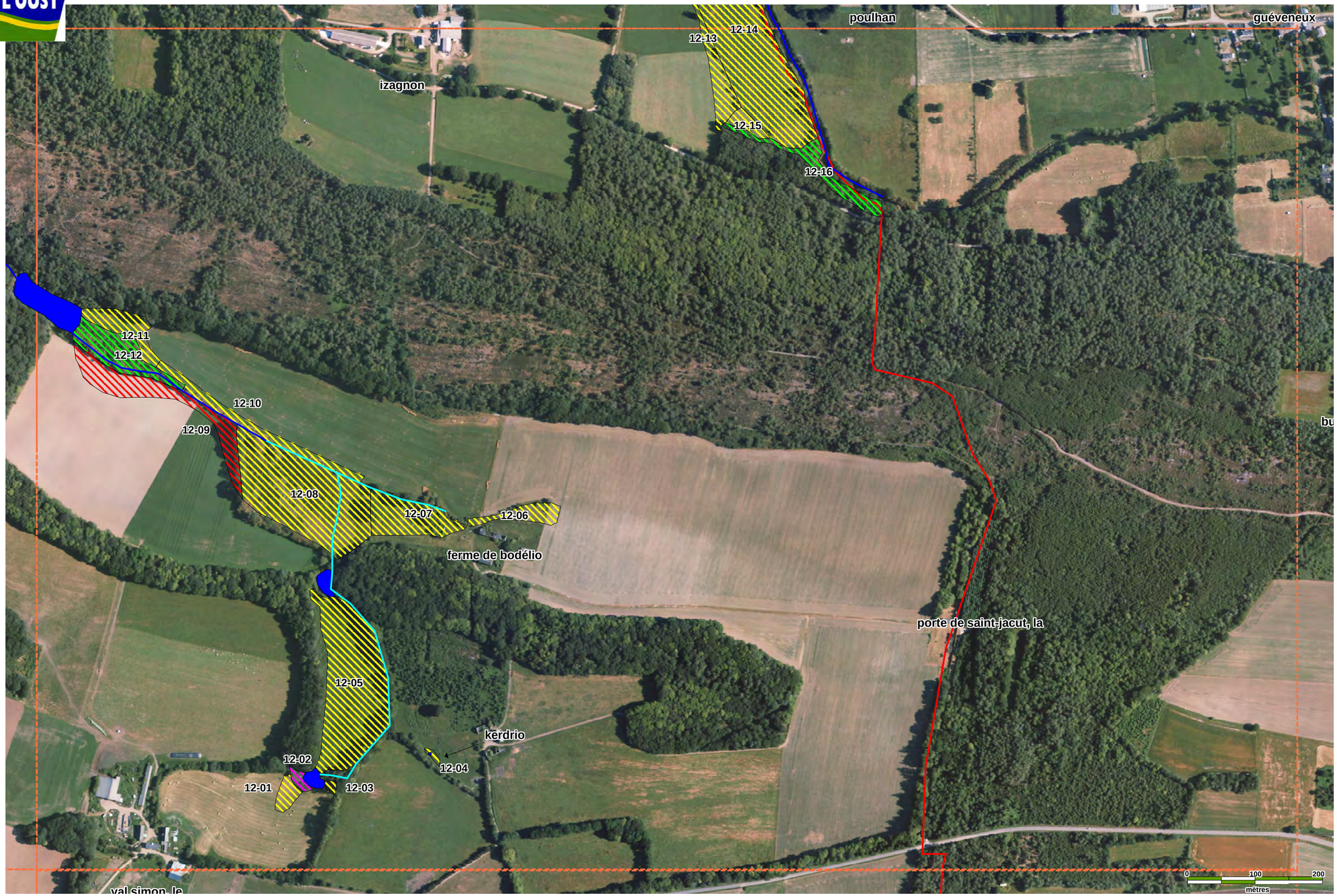

Echelle : 1/5 000

Auteur EJ
Date 29/09/09
Version 02
Scan25 © IGN

Commune de Malansac

Inventaire des zones humides et des cours d'eau

Secteur 13 Caringa

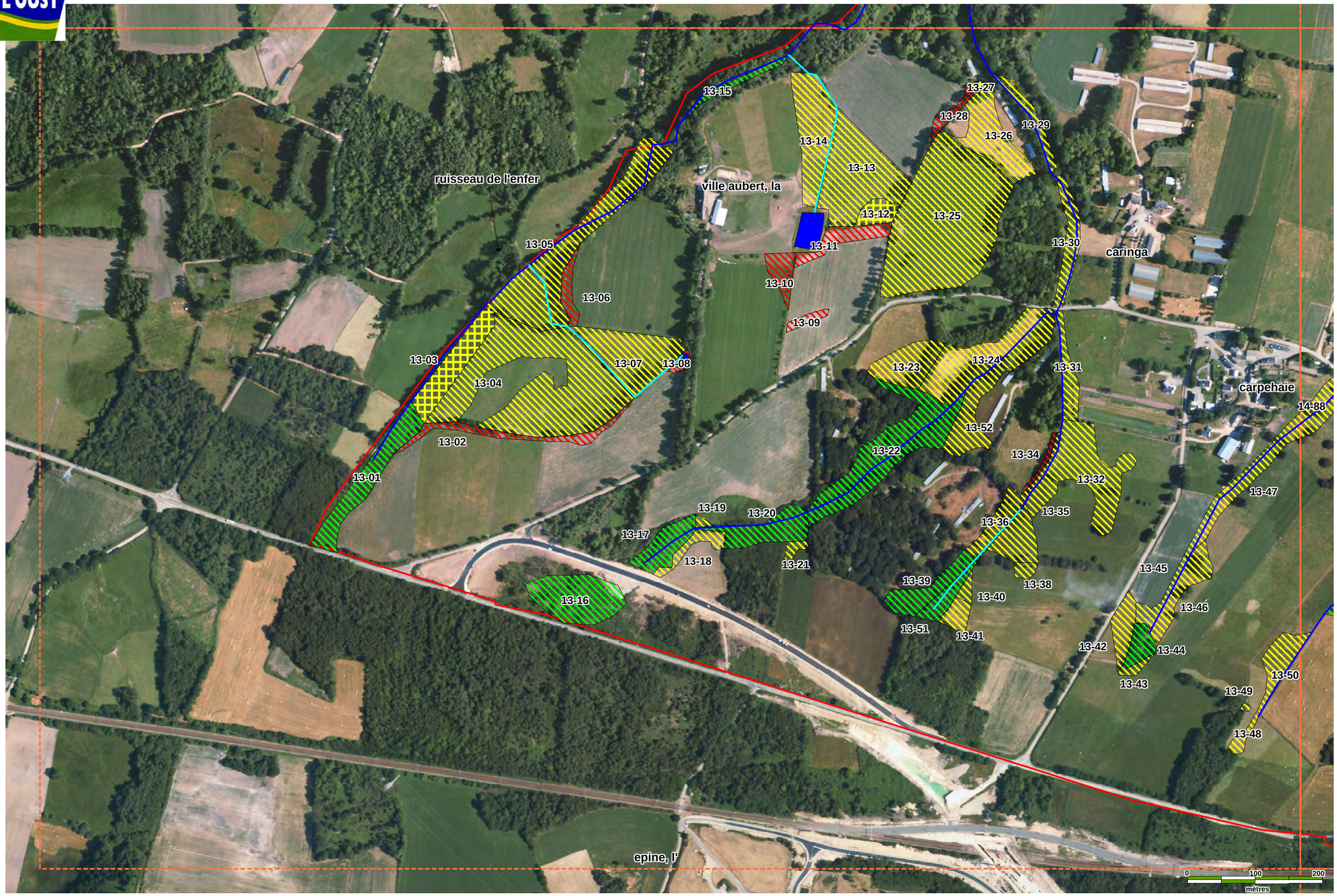

Echelle : 1/5 000

Auteur EJ

Date 29/09/09

Version 02

Scan25 © IGN

Commune de Malansac

Inventaire des zones humides et des cours d'eau

Secteur 14 La provostais

Echelle : 1/5 000

Auteur EJ | Date 29/09/09 | Version 02 | Scan25 © IGN

Commune de Malansac

Inventaire des zones humides et des cours d'eau

Secteur 15 La Ville Rio

Echelle : 1/5 000

Auteur EJ

Date 29/09/09

Version 02

Scan25 © IGN

Commune de Malansac

Inventaire des zones humides et des cours d'eau

Secteur 16 Malansac

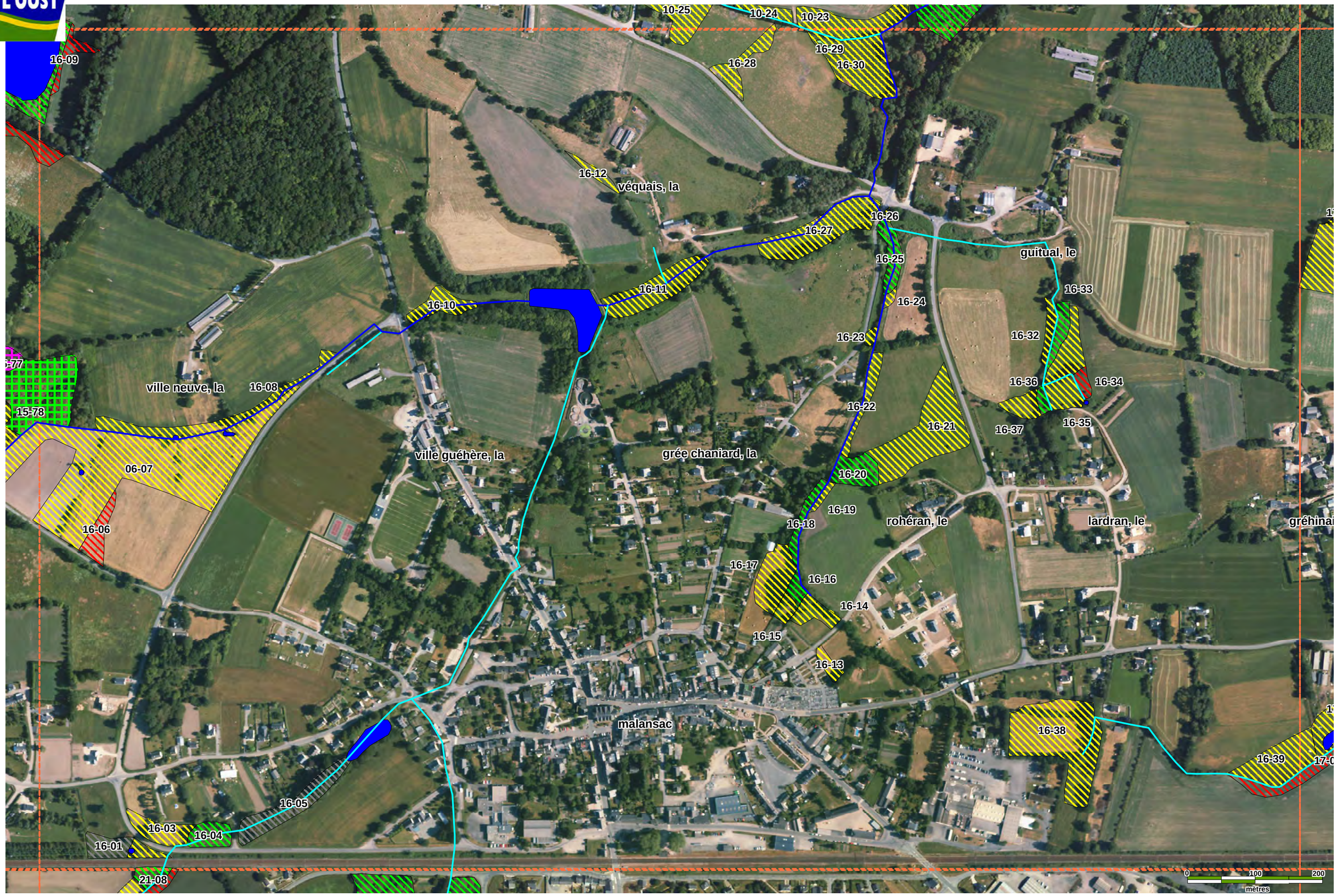

Echelle : 1/5 000

Auteur EJ
Date 29/09/09
Version 02
Scan25 © IGN

Commune de Malansac

Inventaire des zones humides et des cours d'eau

Secteur 17 Le Magouet

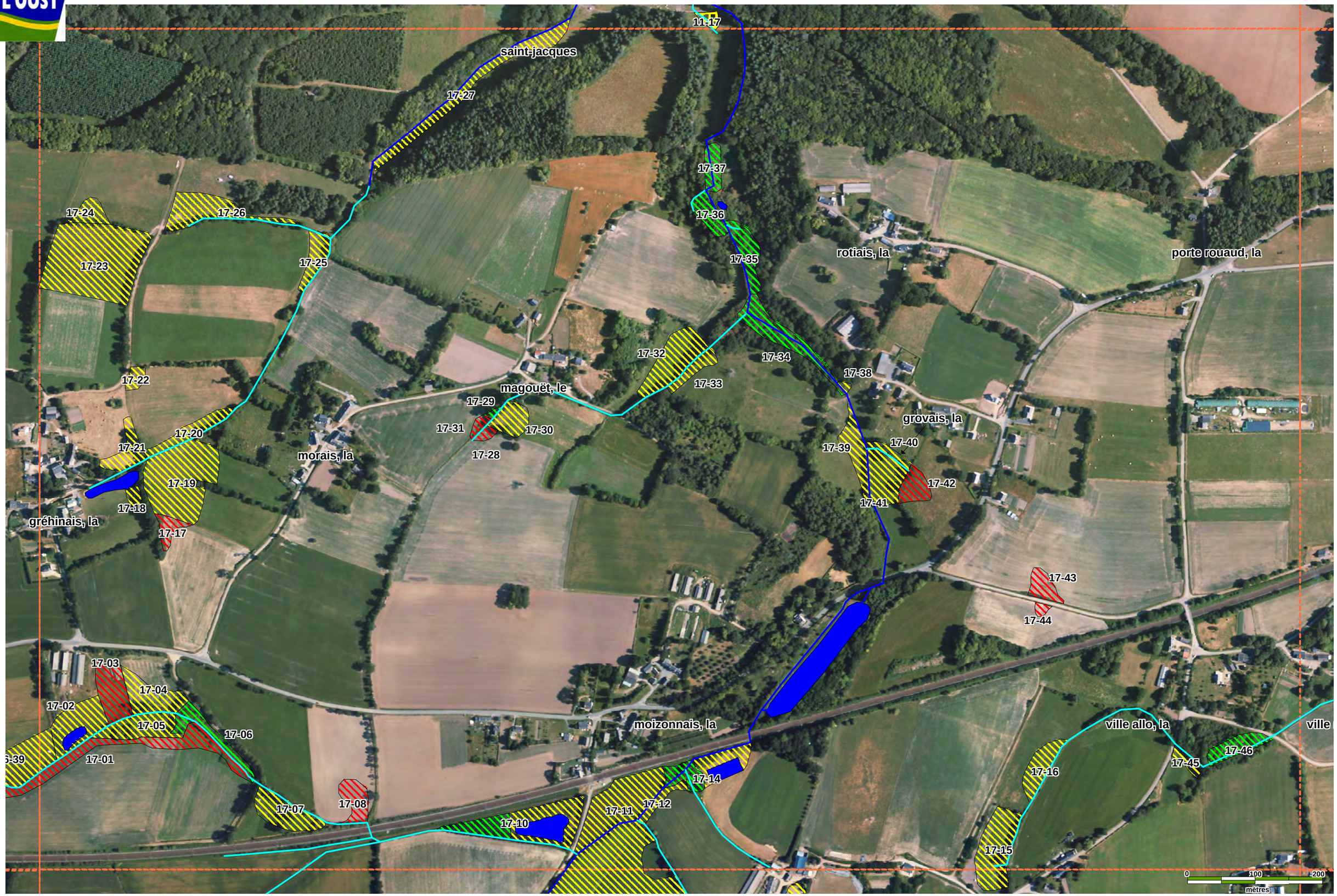

Echelle : 1/5 000

Auteur EJ

Date 29/09/09

Version 02

Scan25 © IGN

Commune de Malansac

Inventaire des zones humides et des cours d'eau

Secteur 18 Holian

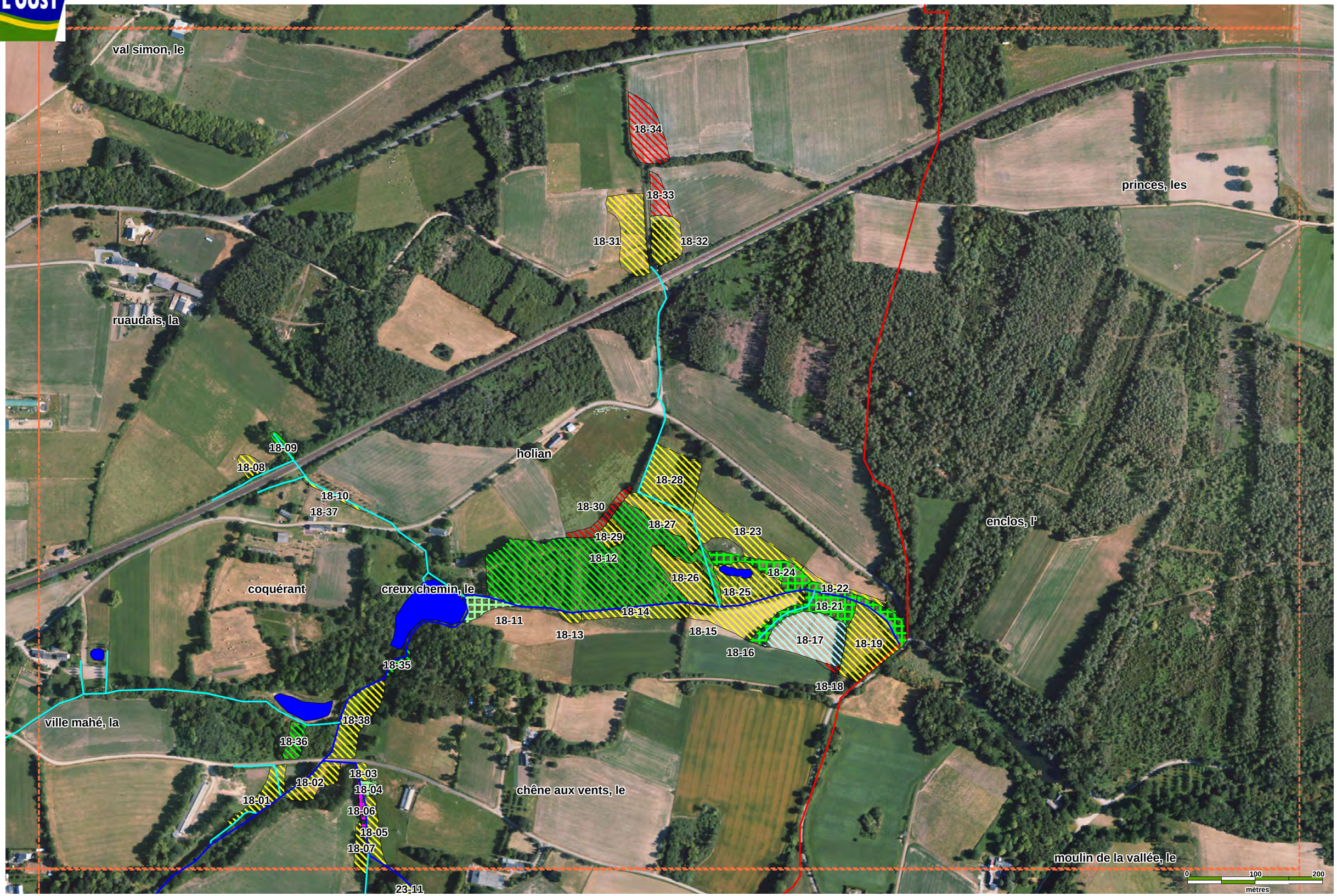

Echelle : 1/5 000

Auteur : EJ
Date : 29/03/09
Version : 02
Scan25 © IGN

Commune de Malansac

Inventaire des zones humides et des cours d'eau

Secteur 19 L'Ardoise

Echelle : 1/5 000

Auteur EJ

Date 29/09/09

Version 02

Scan25 © IGN

Commune de Malansac

Inventaire des zones humides et des cours d'eau

Secteur 20 La Commerie

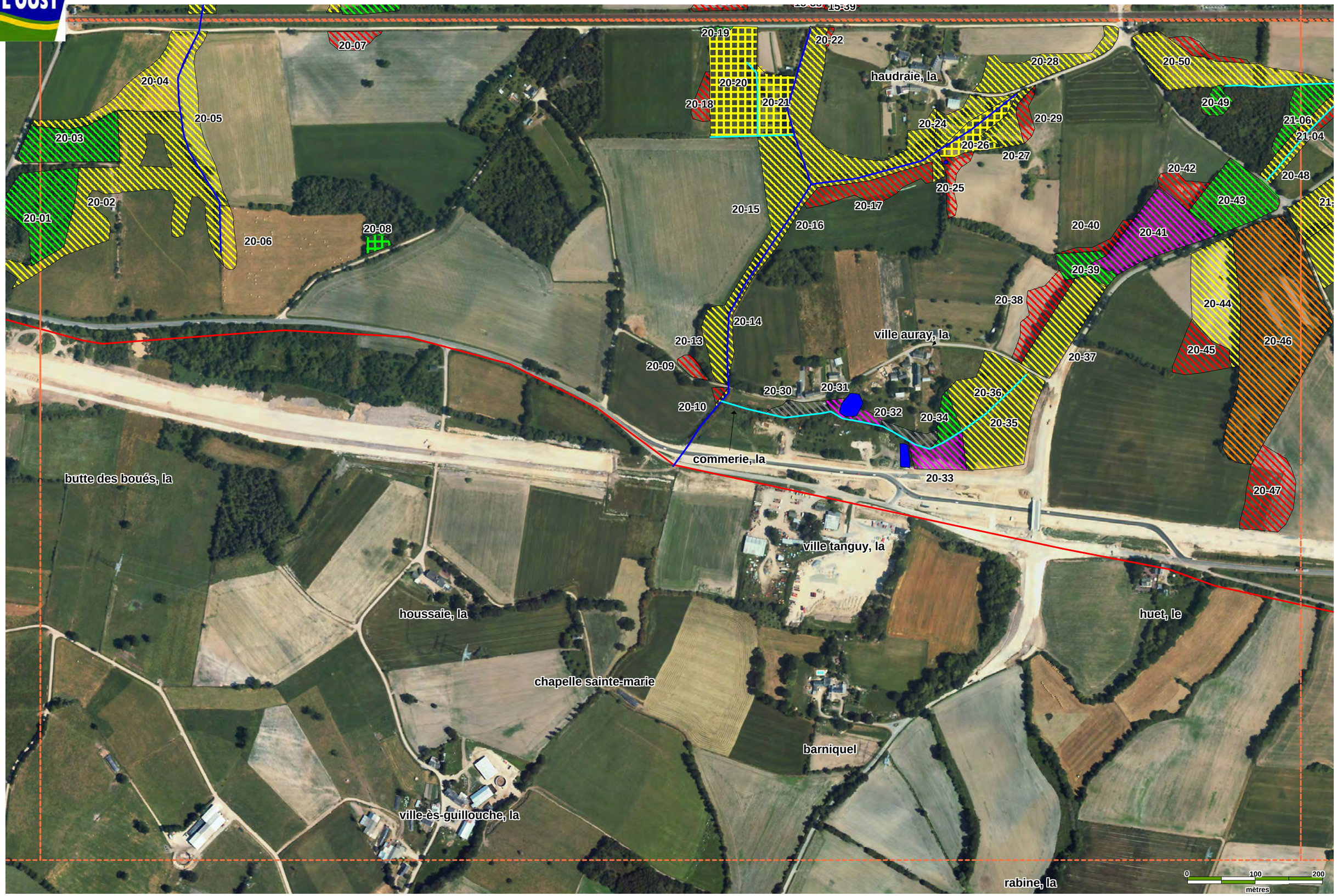

Echelle : 1/5 000

Auteur EJ | Date 29/09/09 | Version 02 | Scan25 © IGN

Commune de Malansac

Inventaire des zones humides et des cours d'eau

Secteur 21 La Métairie

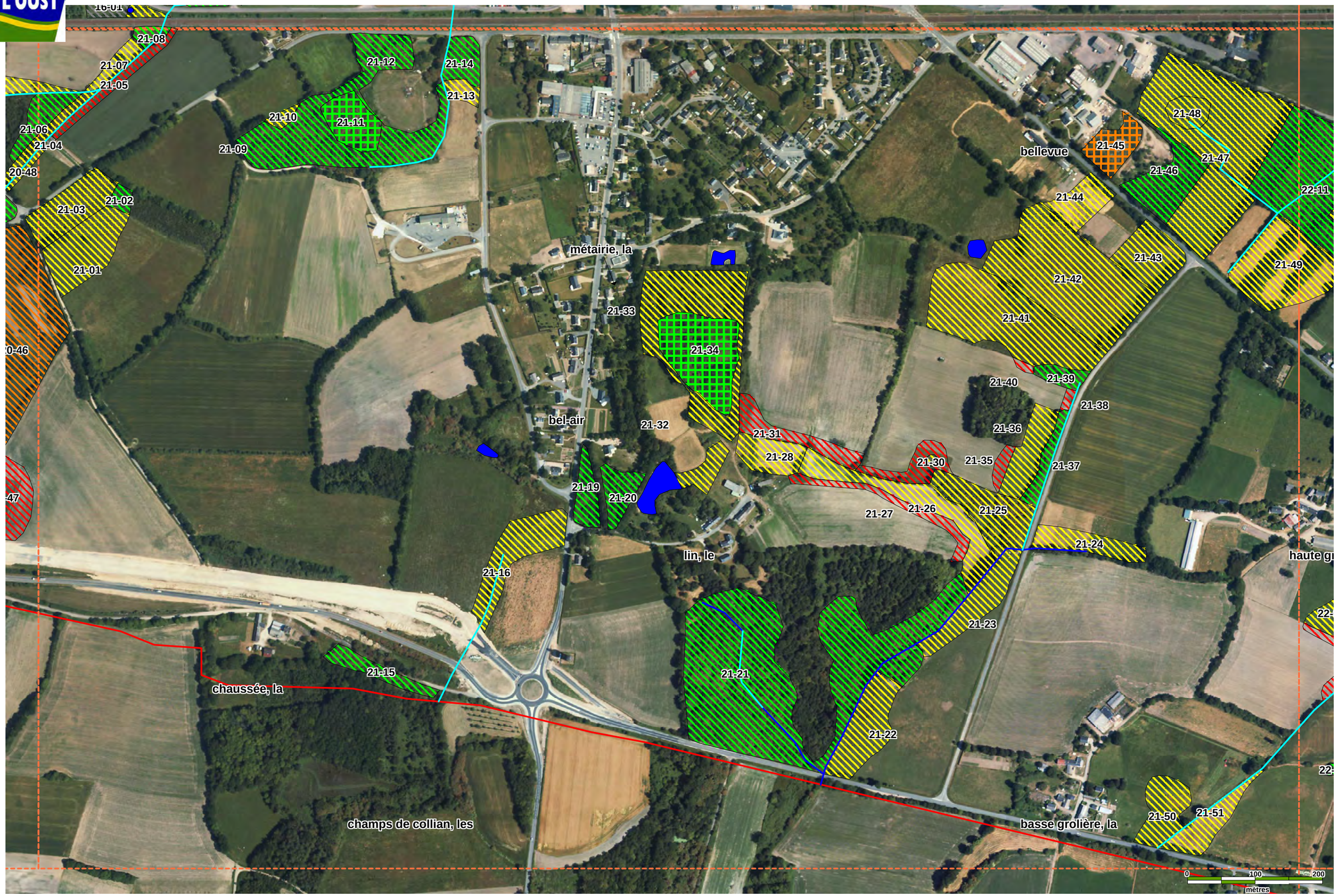

Echelle : 1/5 000

Auteur EJ Date 29/09/09 Version 02 Scan25 © IGN

Commune de Malansac

Inventaire des zones humides et des cours d'eau

Secteur 22 L'hopital

Echelle : 1/5 000

Auteur EJ | Date 29/09/09 | Version 02 | Scan25 © IGN

Commune de Malansac

Inventaire des zones humides et des cours d'eau

Secteur 23 Randiga

Echelle : 1/5 000

Auteur EJ
Date 29/09/09
Version 02
Scan25 © IGN

Commune de Malansac

Inventaire des zones humides et des cours d'eau

Secteur 24 Tournebride

Echelle : 1/5 000

Auteur EJ

Date 29/09/09

Version 02

Scan25 © IGN